

PERCORSO CICLOPEDONALE "MATILDICO" DI COLLEGAMENTO TRA LE LOCALITÀ: VASCA DI CORBELLI E PONTE DI PUIANELLO, LUNGO L'ASTA DEL TORRENTE CROSTOLO

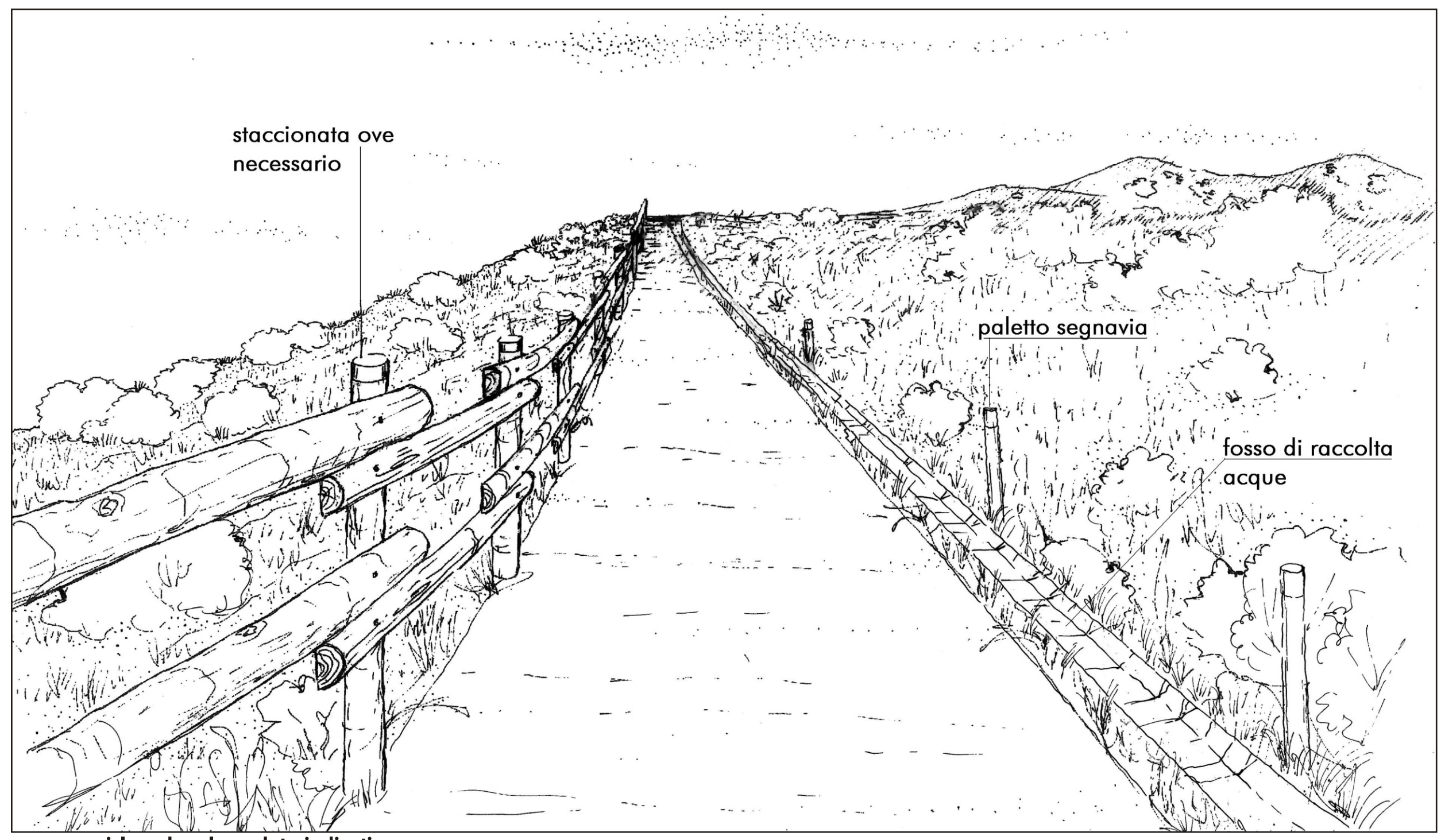


PROGETTO DEFINITIVO

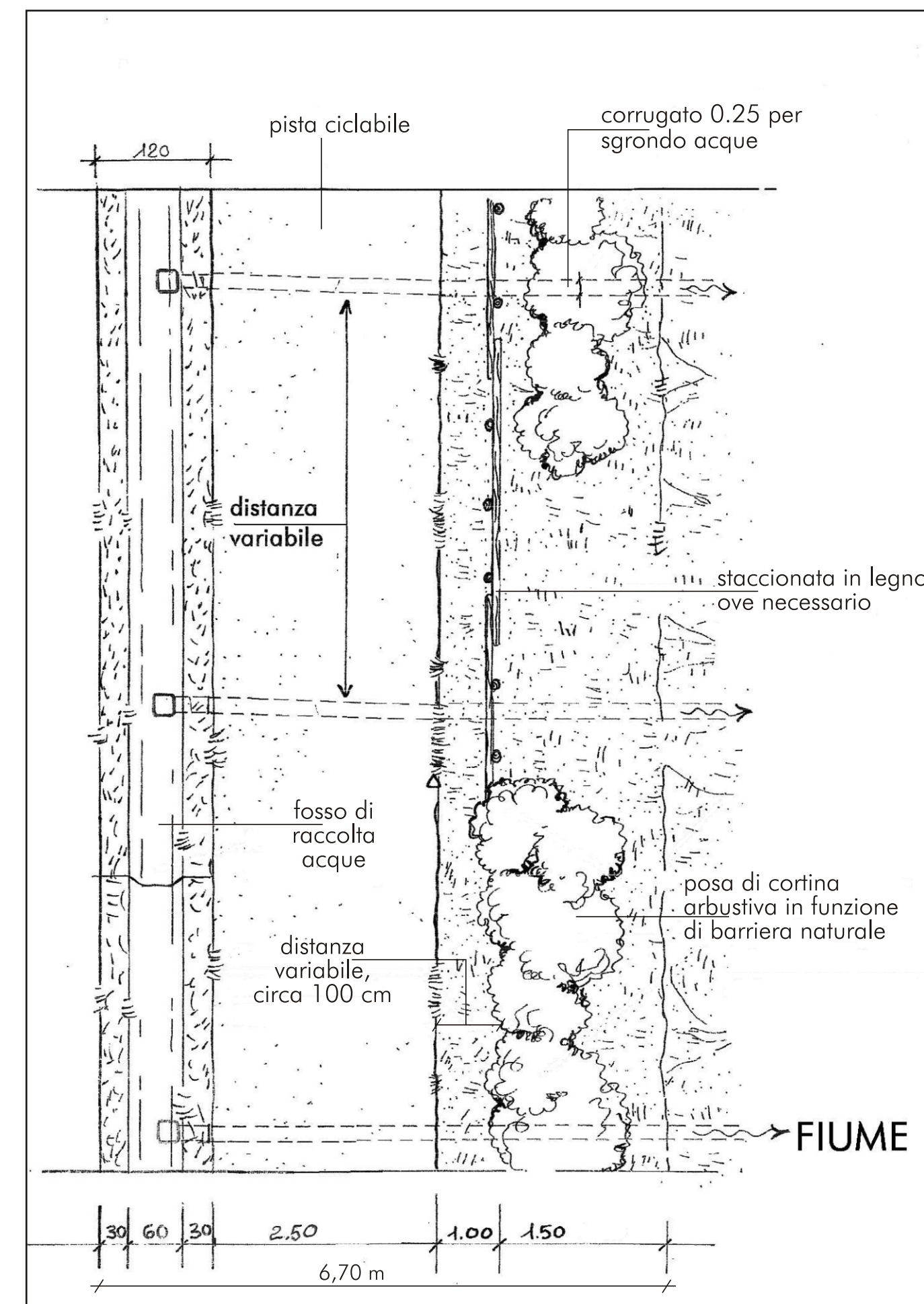
TAVOLA N°	OGGETTO		
07	particolari esecutivi		
SCALA			
DATA	AGGIORNAMENTO	ARCHIVIO	DVD
12-2018	405	405	484

STUDIO DI ARCHITETTURA DEL PAESAGGIO ED ECOLOGIA APPLICATA
 progettista: dott. arch. Giuliano Cervi
 Mariapia Malagoli
 Via Anna Frank 11/a_42122 RE_tel 0522521563_fax 0522520564_mail info@cervistudio.it

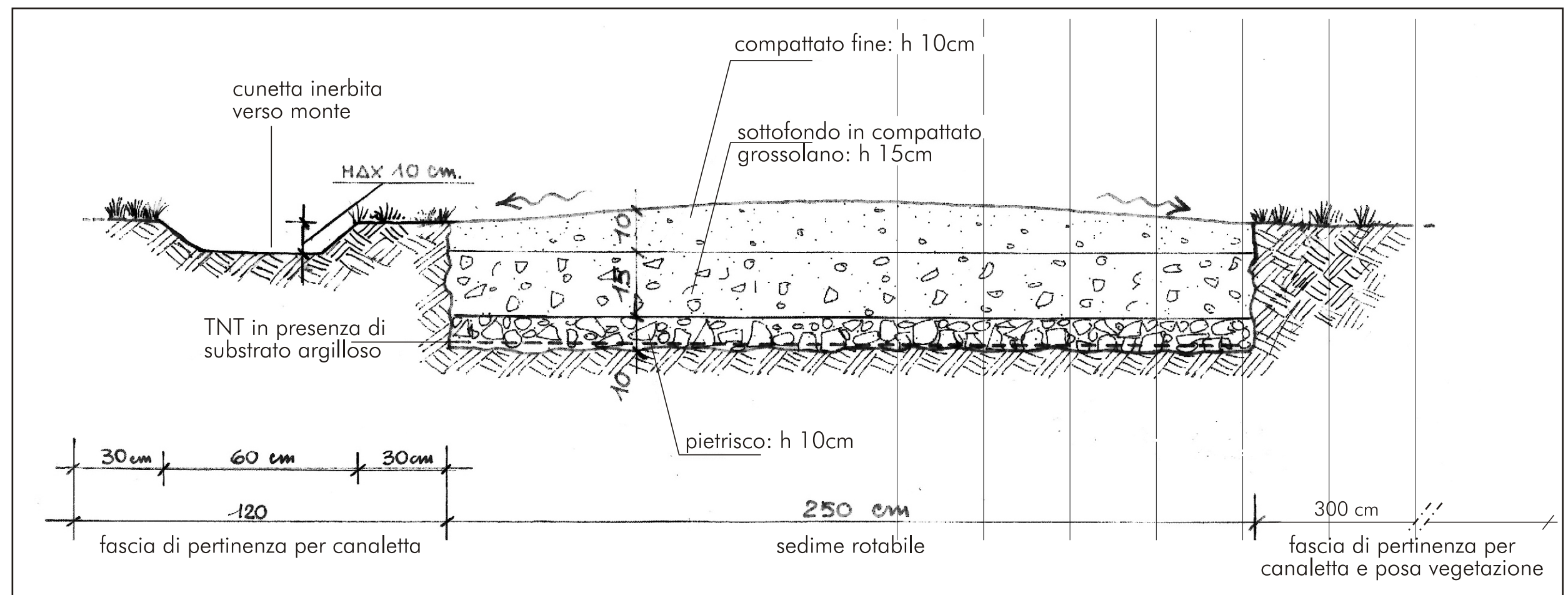
PRESCRIZIONI TECNICHE
 La staccionata è realizzata in legno di castagno stagionato e scortecciato, trattato con vernice trasparente protettiva ed impermeabilizzante.
 Le medesime prescrizioni valgono anche per i paletti segnavia.
 Per quanto riguarda le bacheche, esse potranno essere realizzate in legno resinoso ma il tettuccio dovrà essere coperto con una lastra metallica liscia avente tonalità marrone opaca (RAL 3007).
 I pali che sorreggono i cartelli monitori verticali in formato A2 devono essere tinteggiati in tonalità opaca (RAL 7009).
 Tutti i cartelli di orientamento da inserire nelle bacheche devono essere in materiale laminato metallico per esterni.
 La posa della vegetazione deve essere effettuata in periodo autunnale e tutti gli esemplari messi a dimora devono essere tutorati.
La larghezza della pista, comprese le pertinenze, su aree demaniali è di 6,7 metri, mentre sui terreni privati si riduce a 5 metri.



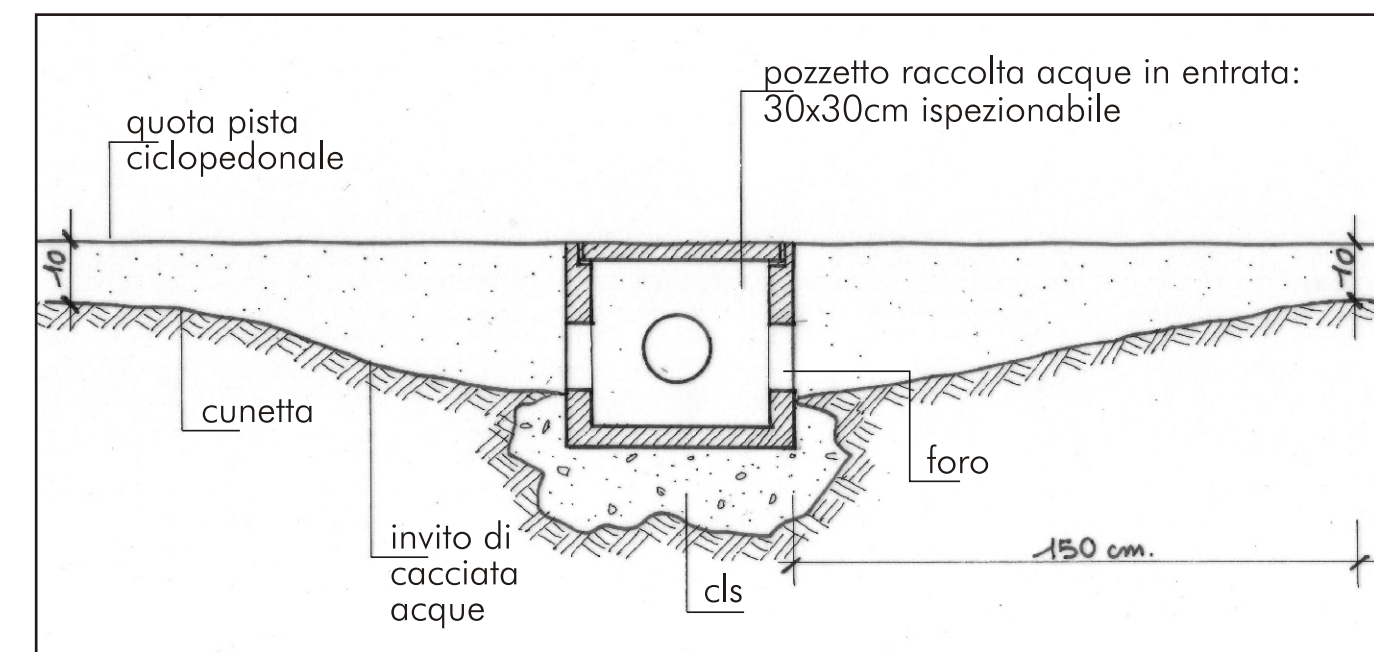
percorso ciclopedonale_veduta indicativa



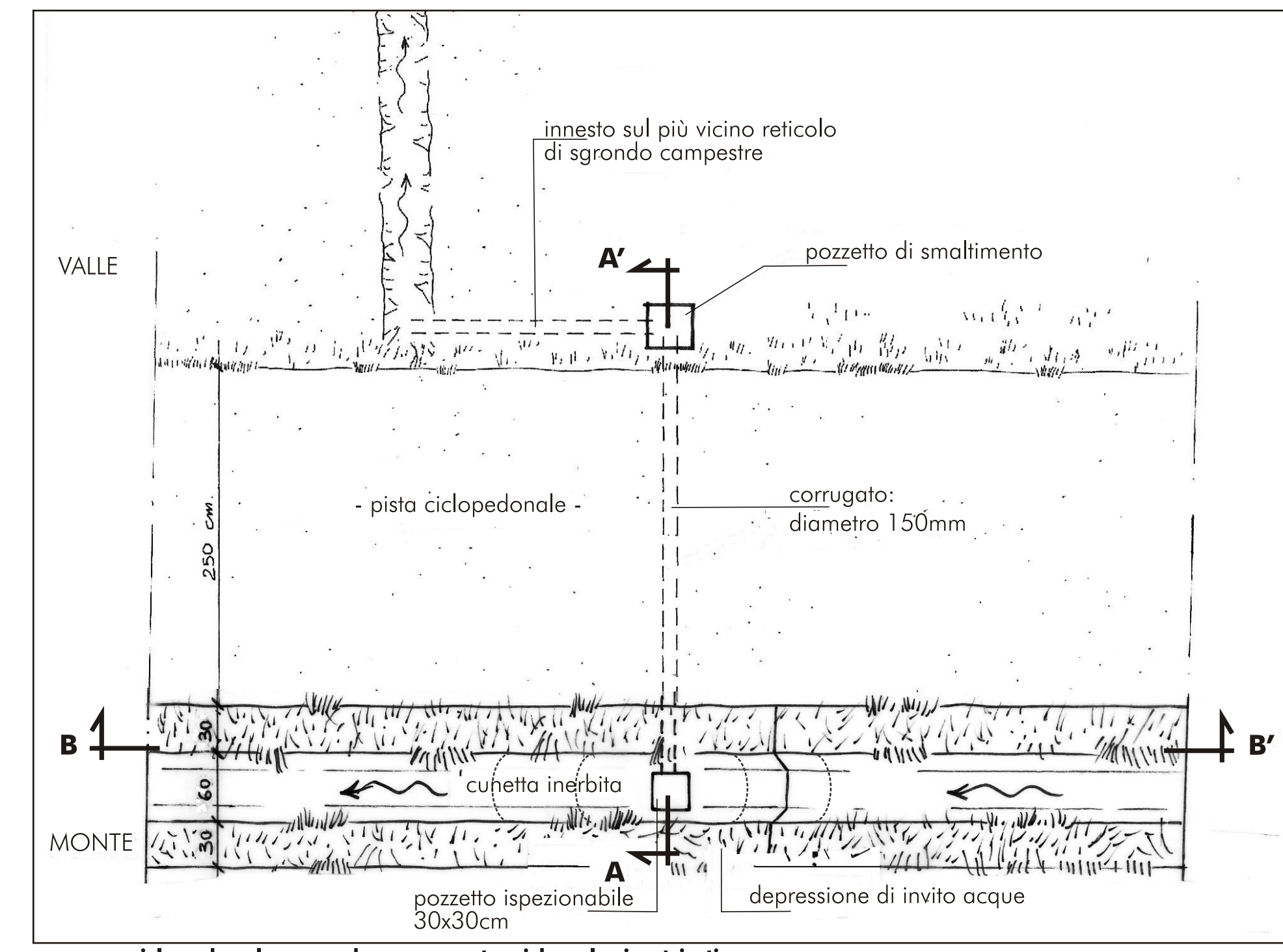
percorso ciclopedonale_planimetria tipo su terreni demaniali



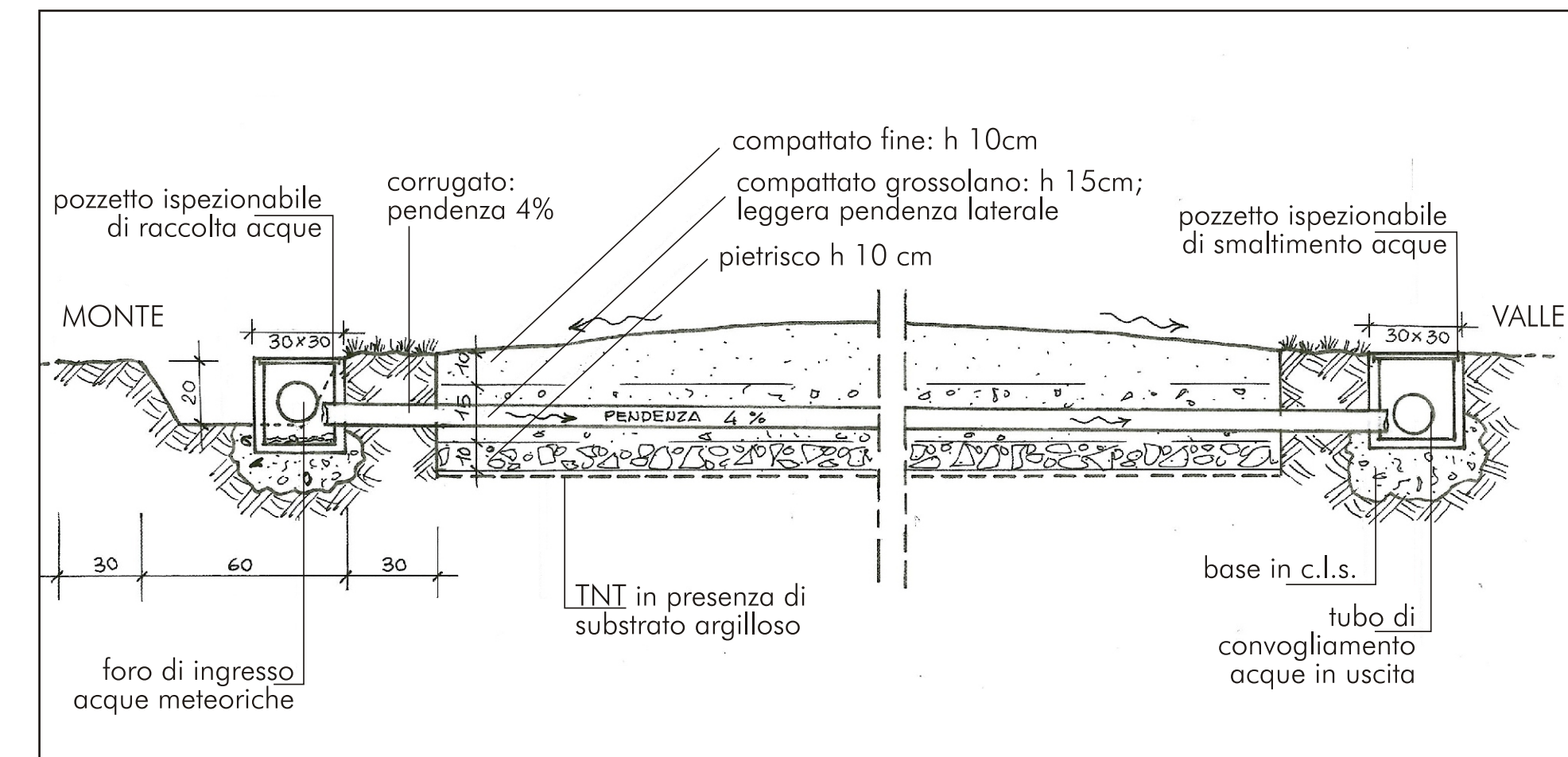
percorso ciclopedonale_sezione tipo con indicazione del sedime rotabile e delle fasce di pertinenza nei tratti su terreno demaniale



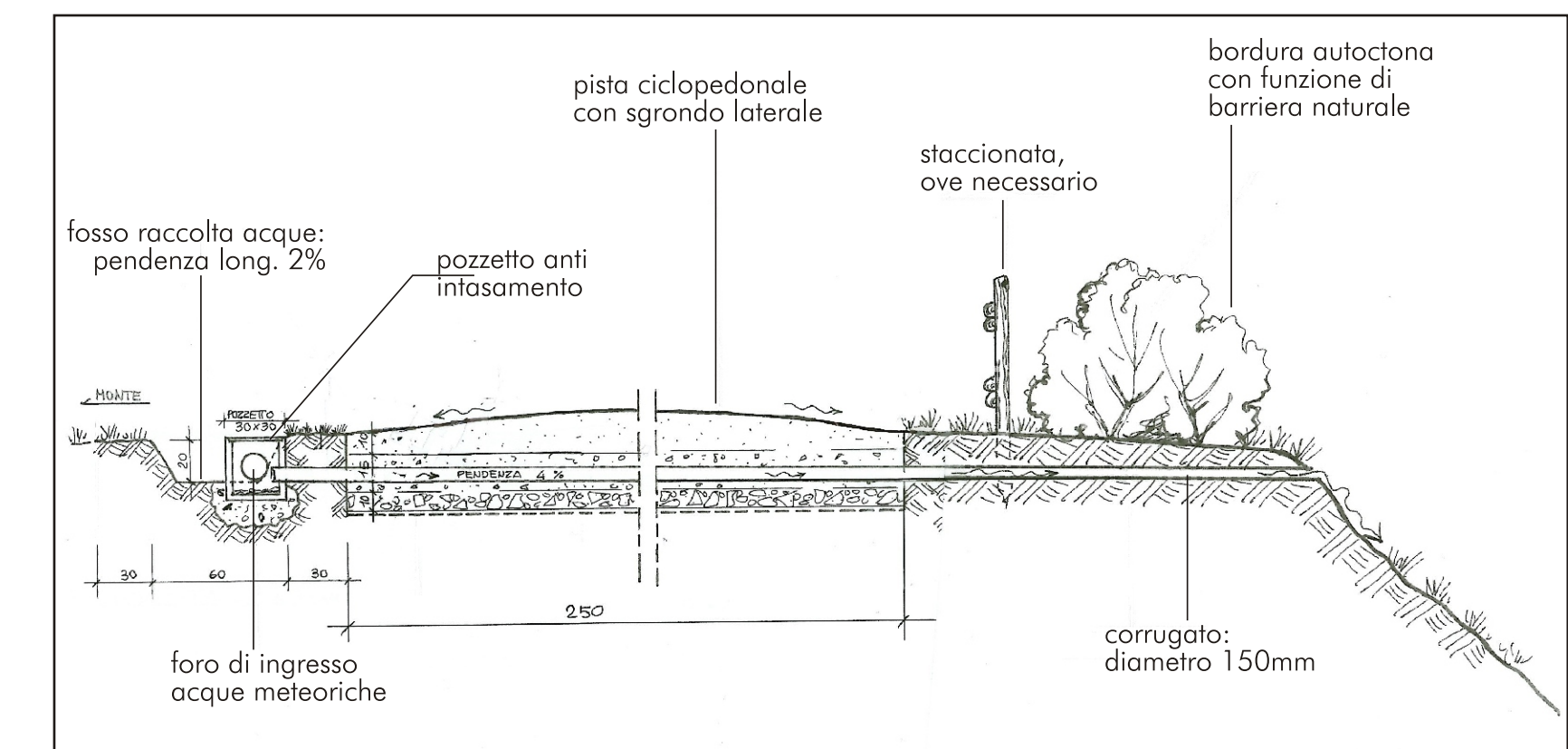
percorso ciclopedonale_sgrondo acque meteoriche_sezione B-B'



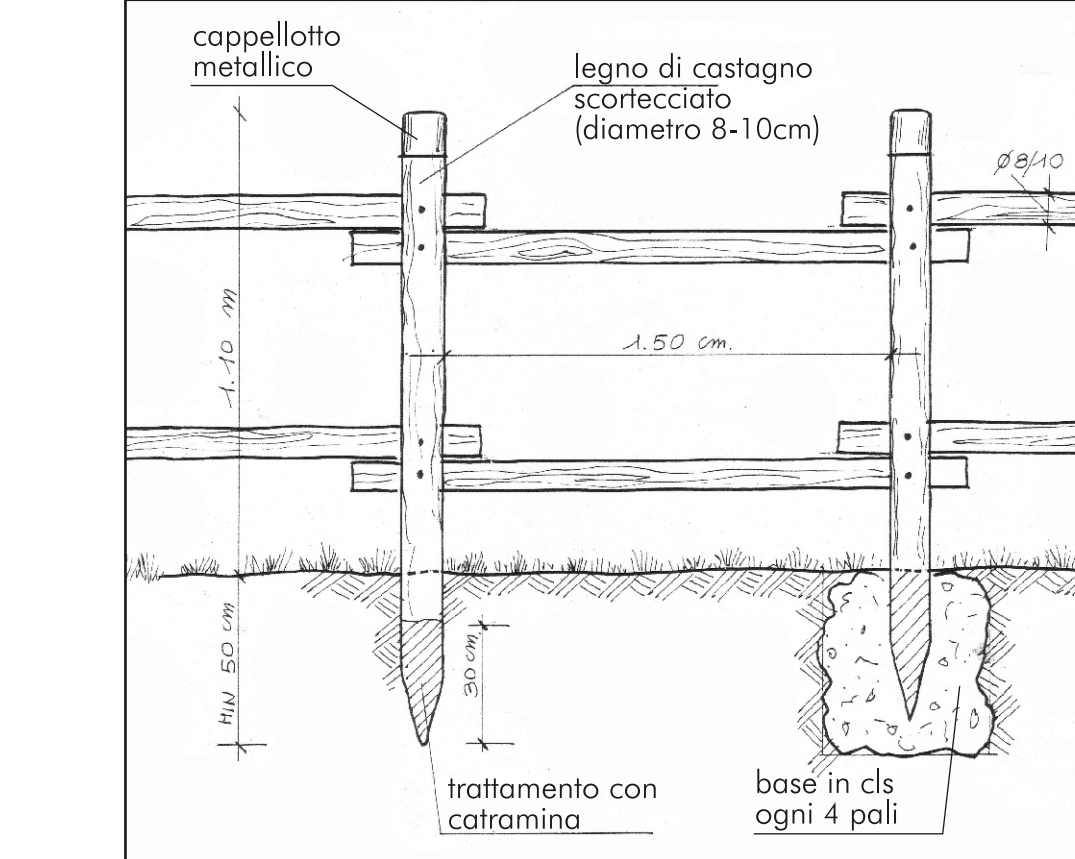
percorso ciclopedonale_sgrondo acque meteoriche_planimetria tipo



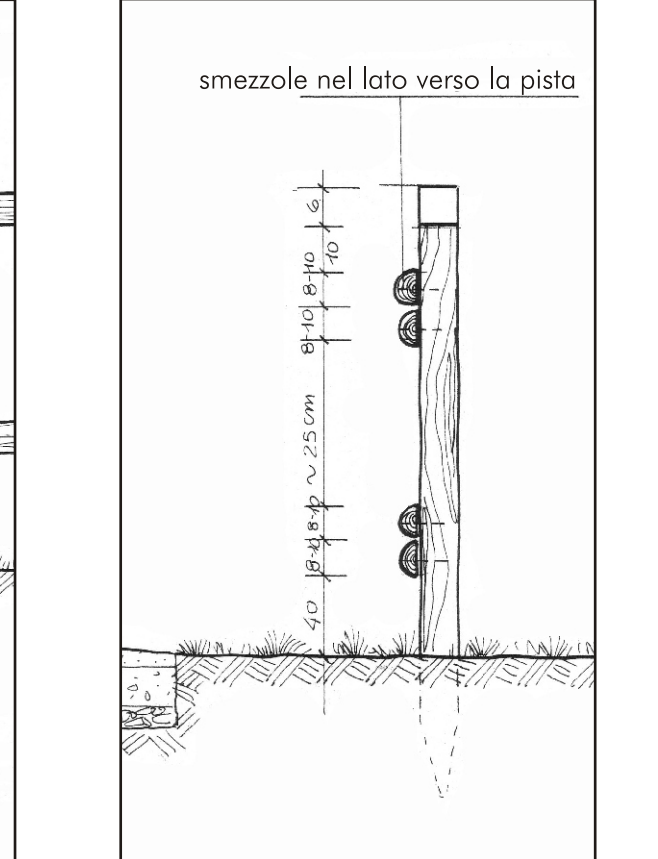
percorso ciclopedonale_sgrondo acque meteoriche_sezione A-A'



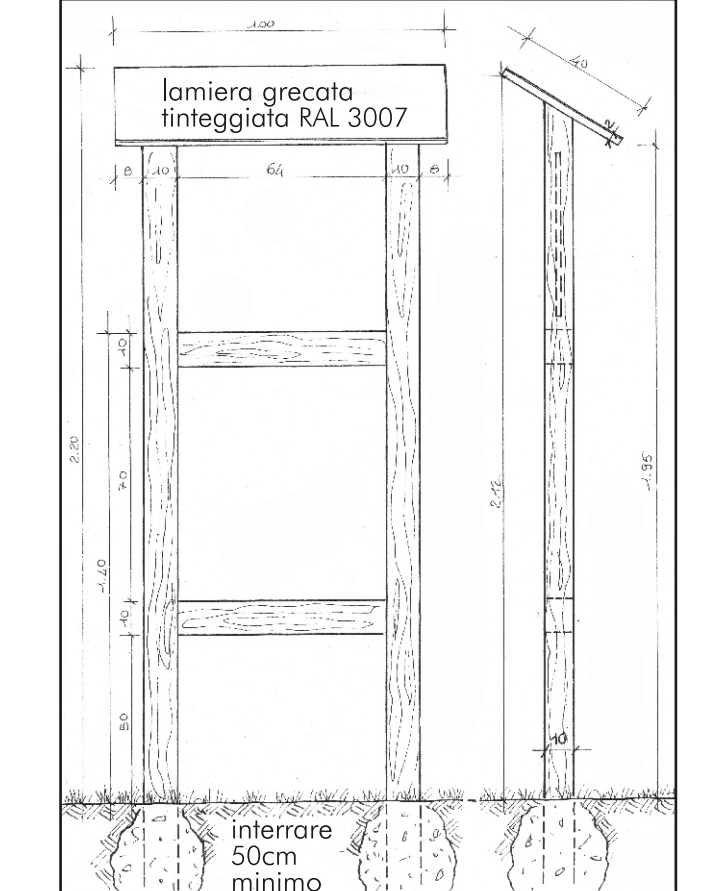
percorso ciclopedonale_lato scarpata fluviale_sezione tipo



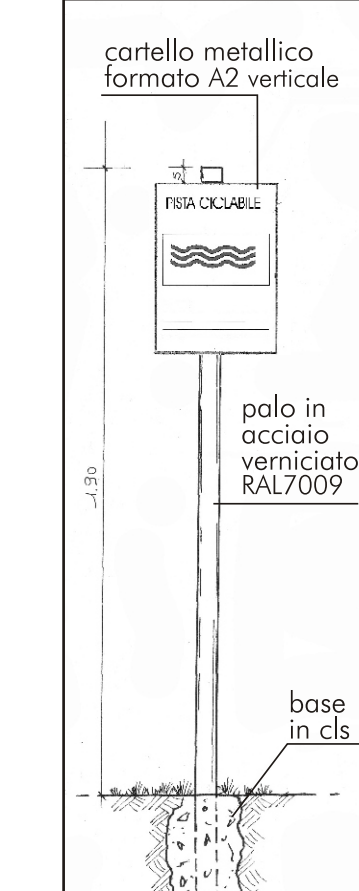
staccionata_prospetto



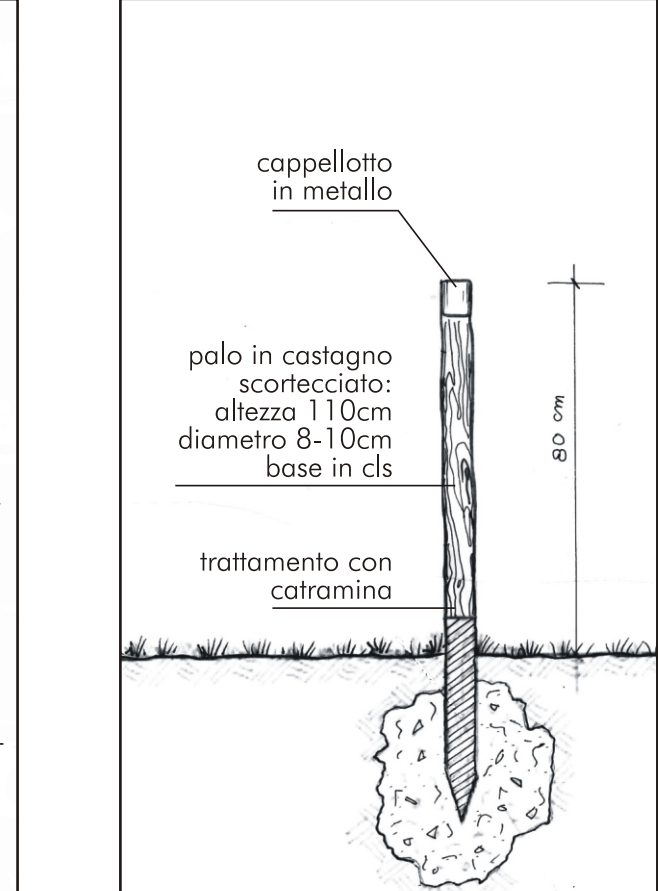
staccionata_sezione



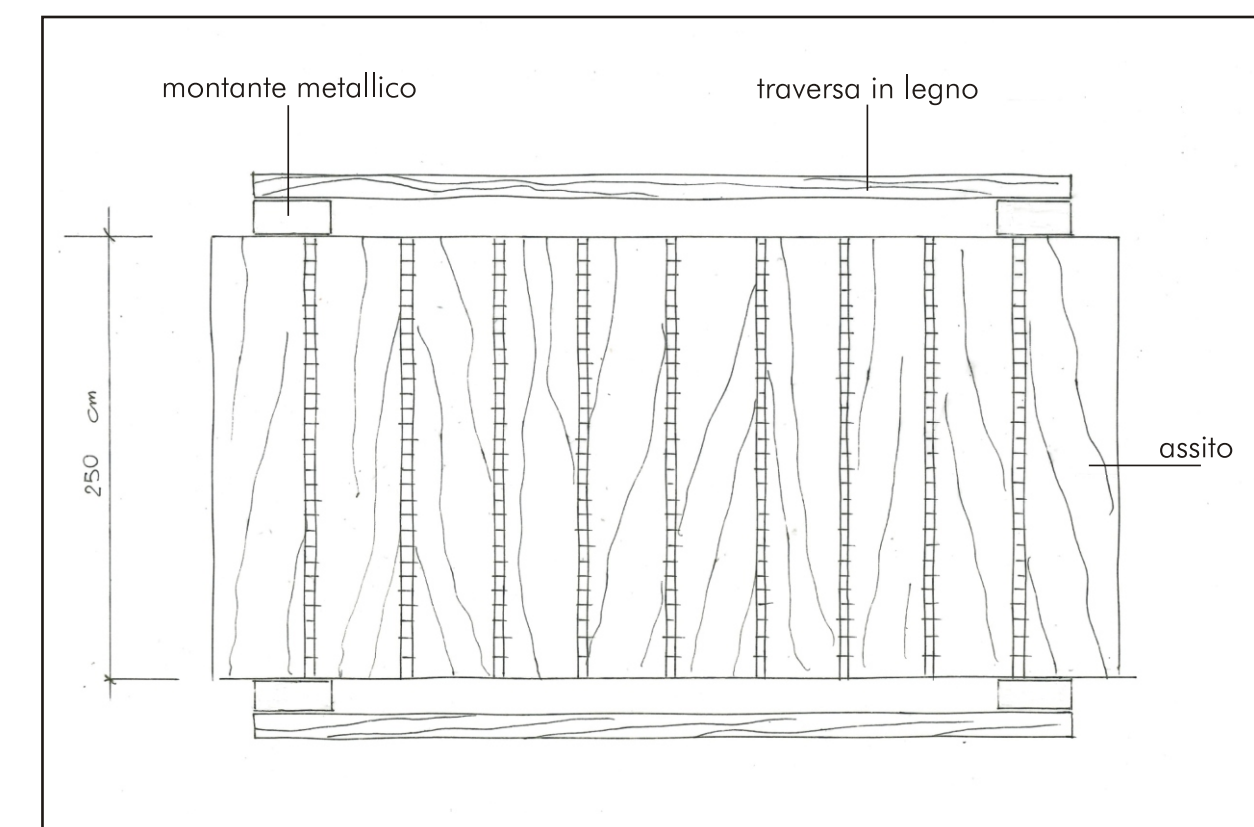
bachecca_prospetto e sezione



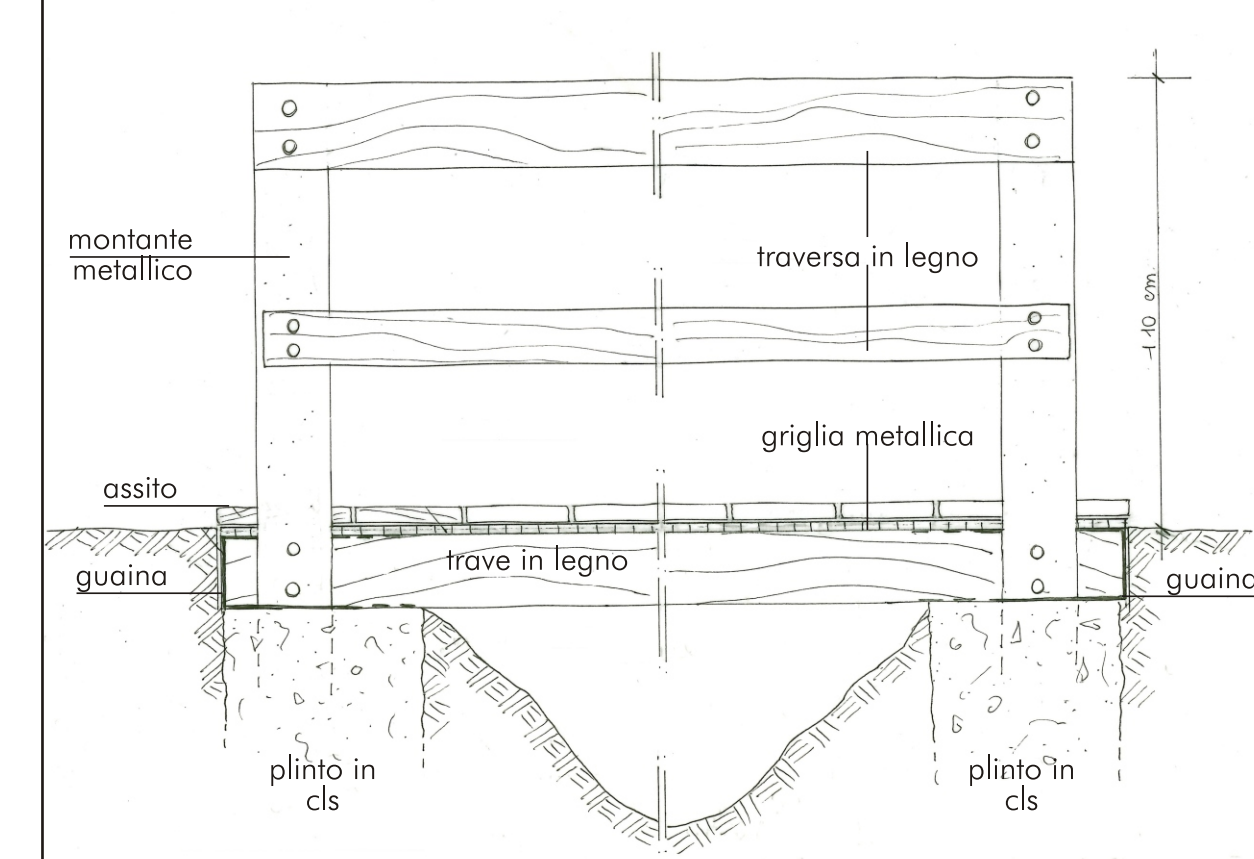
cartello monitor



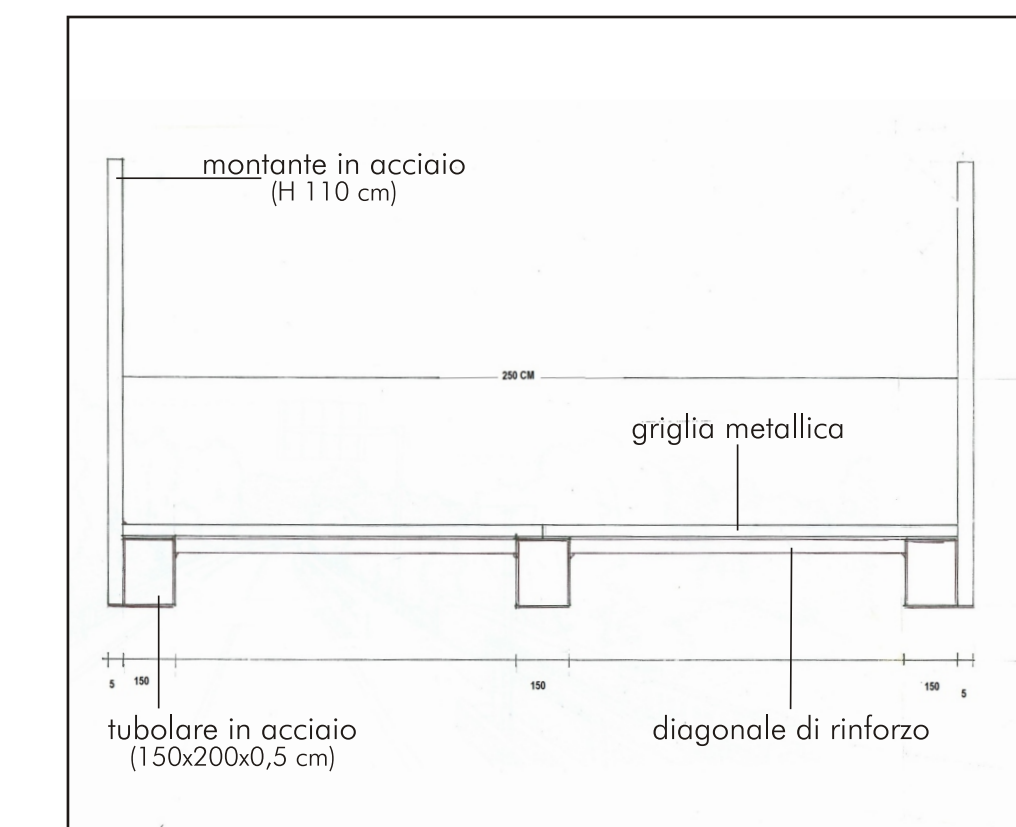
palo segnavia



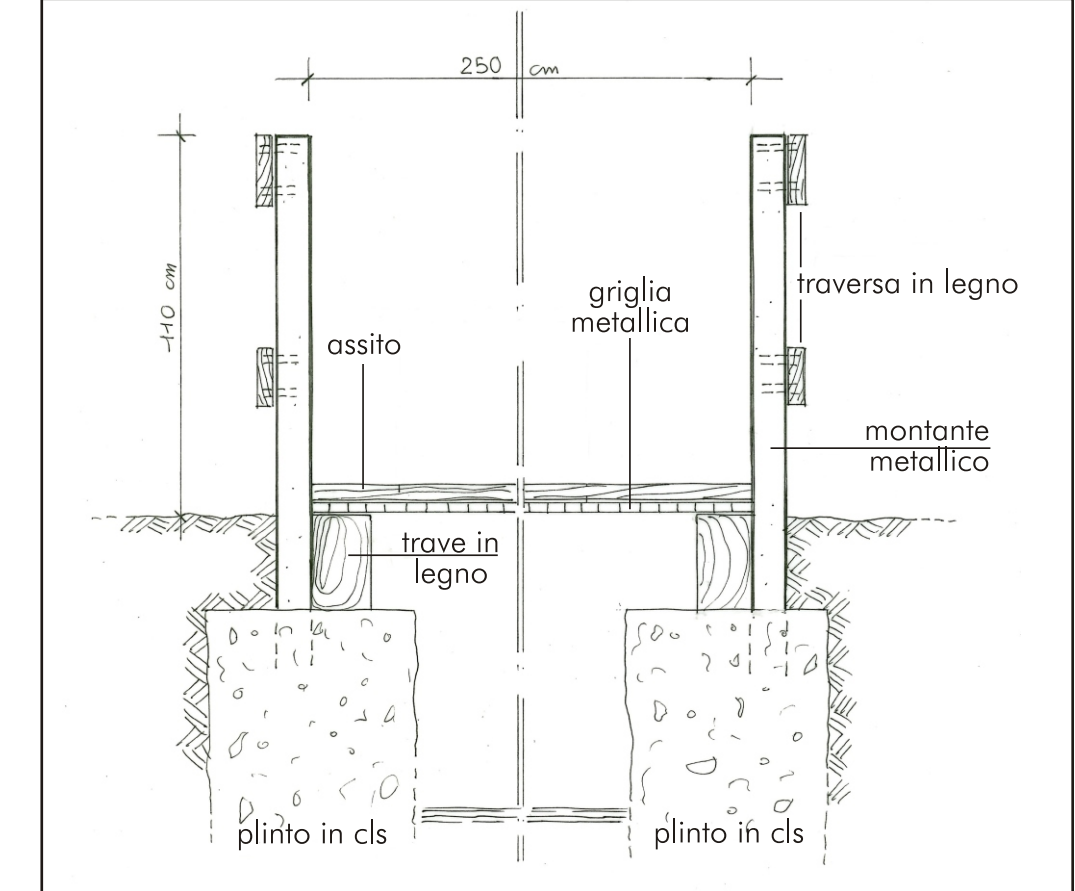
percorso ciclopedonale_passerella_planimetria



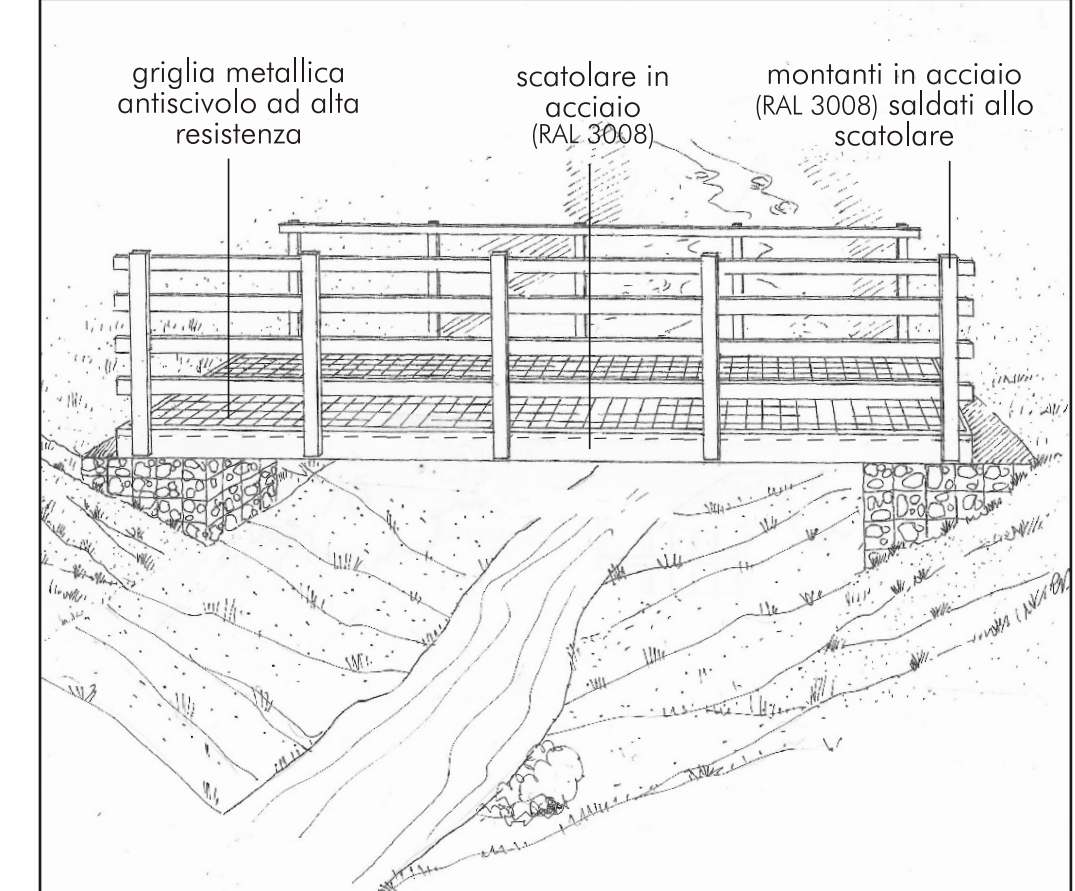
percorso ciclopedonale_passerella_prospetto laterale



percorso ciclopedonale_ponticello_sezione



percorso ciclopedonale_passerella_prospetto frontale



percorso ciclopedonale_ponticello_veduta