

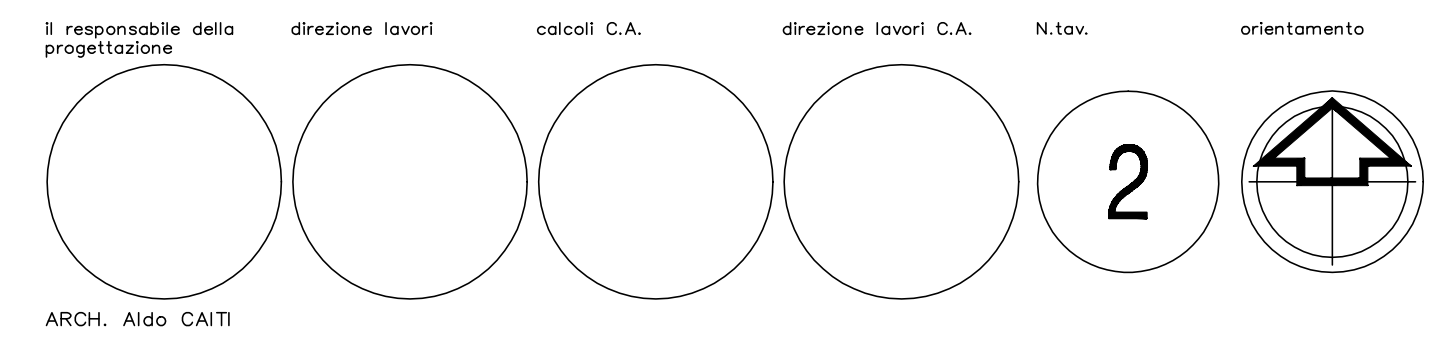
titolo del progetto
 - PIANO PARTICOLAREGGIATO DI INIZIATIVA PUBBLICA "P.P. 28"-COMUNE DI ALBINEA
 IN LOCALITA' BORZANO, AI SENSI DEGLI ART. 21 E 22 DELLA Lg. Rg. 47/78 MODIFICATA
 ED ART. 41 DELLA Lg. Rg. 20/2000

3^ VARIANTE
 soggetto attuatore
 - IMM.RE SAMA SRL VIA STATALE N° 11/S-T, CASALGRANDE (RE) - P.IVA/C.F = 02029600356

titolo della tavola
 - ESTRATTO DI MAPPA CATASTALE CON ELENCO DELLE PROPRIETA' COMPRESSE NEL P.P.28 3^ VARIANTE
 ESTRATTO DI P.R.G. VIGENTE - ESTRATTO DI C.T.R. DEL COMUNE DI ALBINEA

num. prot.	data emissione	redatto da	app. disegni	fase operativa	file
3309	LUGLIO 2016	SC	1 : 2000	Definitivo	3309d01.dwg

rev. data	descrizione	redatto da	
A	FEBBRAIO 2017	3^ VARIANTE SU AREA VERDE PUBBLICO ROTATORIA	SC
B			
C			
D			
E			
F			

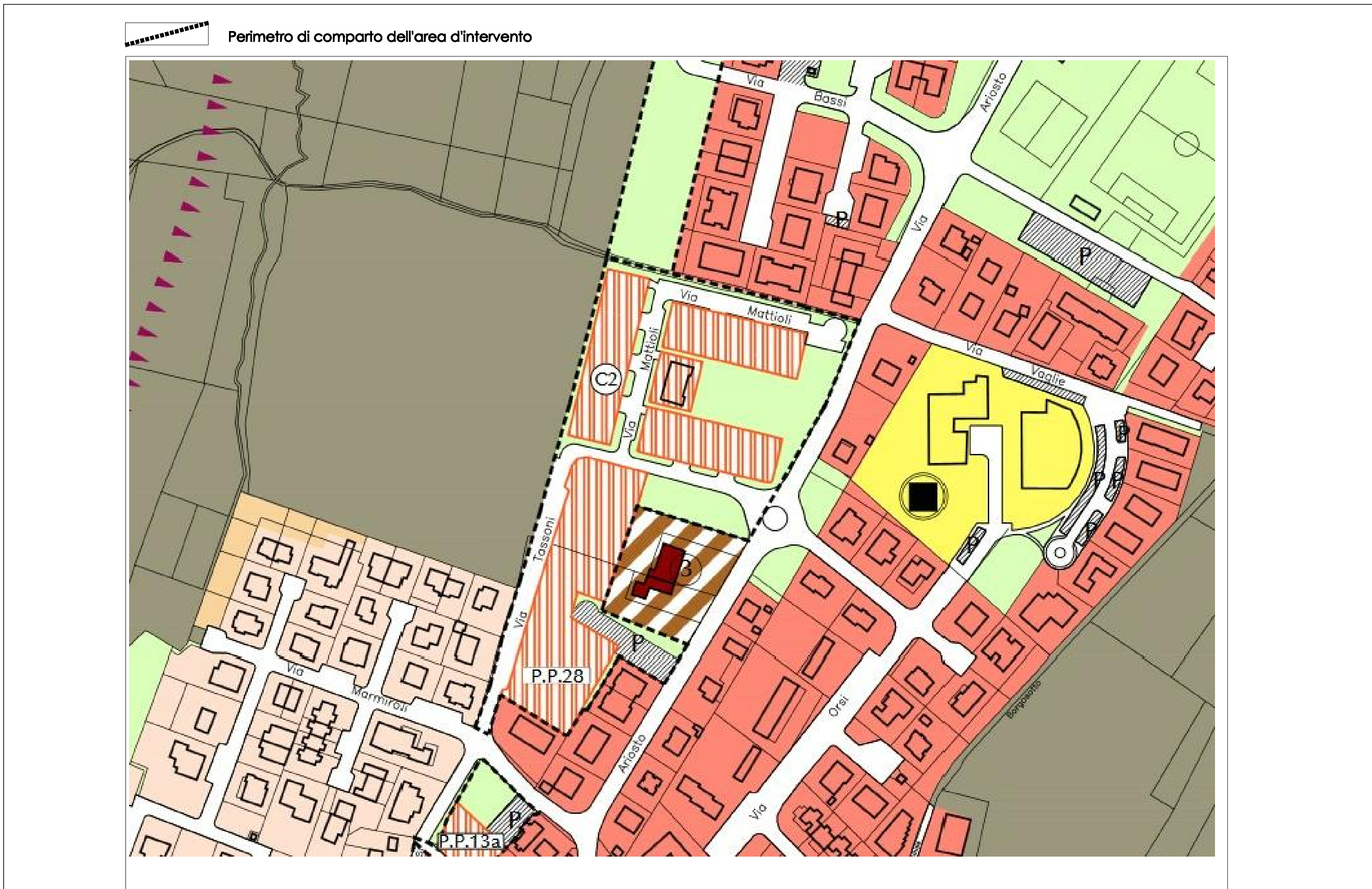


Collaboratori:
 Ing. Simone Caiti
 Ing. Davide Bedogni



Estratto di Mappa Catastale

Scala 1:2000



Estratto della Tavola 9 del P.R.G. VIGENTE

Scala 1:2000

COMUNE DI ALBINEA LOCALITA' BORZANO

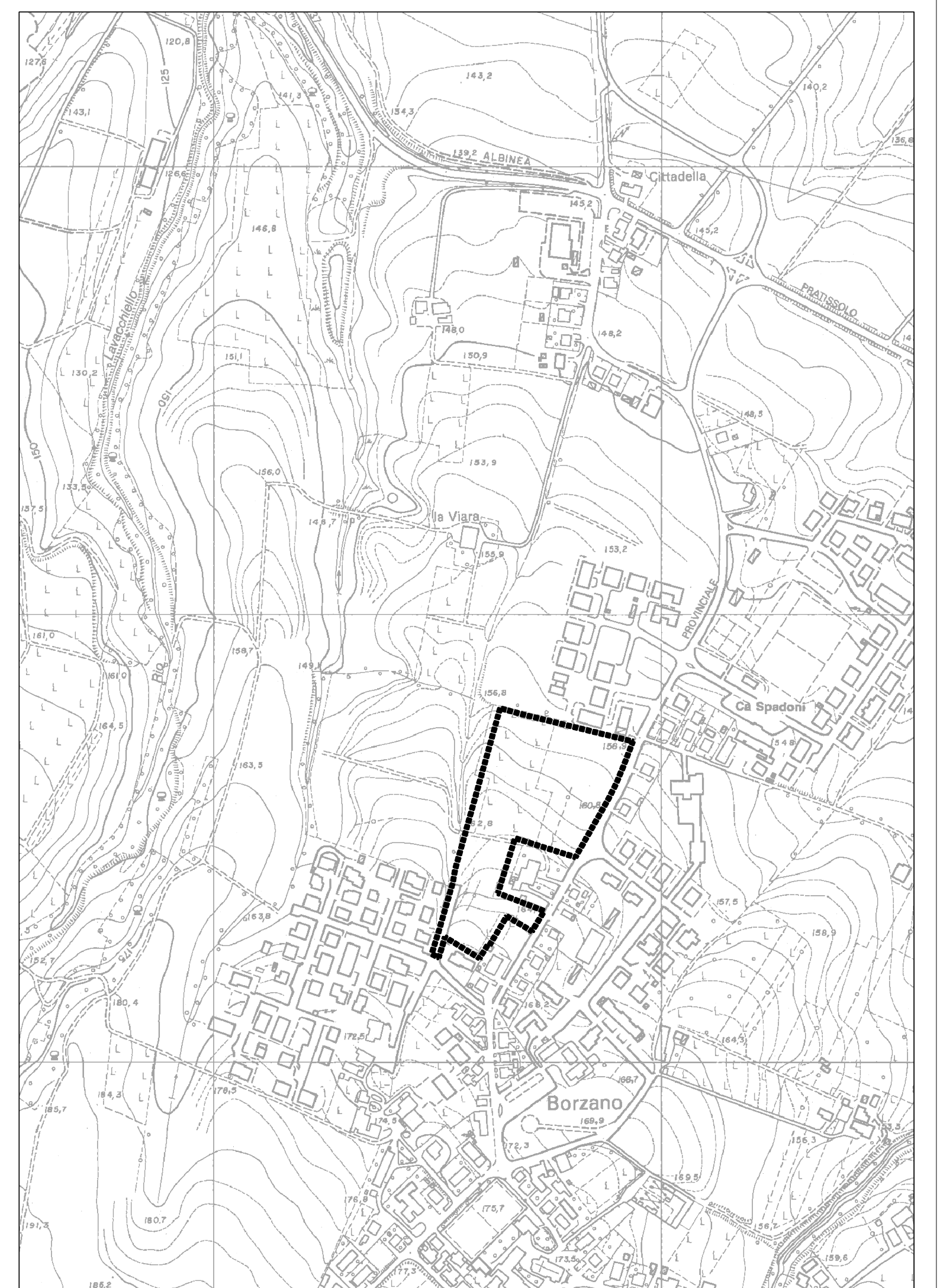
Foglio	Mappale	Sup. catastale	Sup. Compresa nel Comparto	Proprietà
n.	n.	mq	mq	
29	285	777	705	COMUNE DI ALBINEA
29	461	694	694	VEZZOSI REALSTATE S.P.A.
29	462	694	694	CCFS IMMOBILIARE SPA
29	463	694	694	CCFS IMMOBILIARE SPA
29	465	694	694	IMMOBILIARE SAMA S.R.L.
29	466	694	694	IMMOBILIARE SAMA S.R.L.
29	467	686	686	IMMOBILIARE SAMA S.R.L.
29	468	643	643	IMMOBILIARE SAMA S.R.L.
29	469	640	640	RADICI IMMOBILIARE S.R.L.
29	470	640	640	IMMOBILIARE SAMA S.R.L.
29	474	235	235	COMUNE DI ALBINEA
29	504	894	894	PROPRIETA' CONDIZIONALE
29	505	12.630	12.619	COMUNE DI ALBINEA
29	507	88	88	IMMOBILIARE SAMA S.R.L.
29	508	88	88	IMMOBILIARE SAMA S.R.L.
29	509	89	89	IMMOBILIARE SAMA S.R.L.
29	512	835	835	COMUNE DI ALBINEA
29	513	45	45	COMUNE DI ALBINEA
29	515	732	732	VACCARI MARTA
29	520	1.321	1.321	COMUNE DI ALBINEA
29	521	440	440	COMUNE DI ALBINEA
29	522	1.331	1.331	COMUNE DI ALBINEA
29	523	432	432	COMUNE DI ALBINEA
29	524	352	352	COMUNE DI ALBINEA
29	525	471	471	COMUNE DI ALBINEA
29	526	425	425	COMUNE DI ALBINEA
29	527	443	443	COMUNE DI ALBINEA
29	528	421	421	COMUNE DI ALBINEA
29	529	438	438	COMUNE DI ALBINEA
29	530	11	11	COMUNE DI ALBINEA

Totale	28.577	28.494
	Sup. Catastale	Sup. Catastale nel P.P.28

N.B. : SUPERFICIE TERRITORIALE DEL COMPARTO DA RILIEVO = **28427** mq.

MAPPALE INCLUSO COMPLETAMENTE NEL LIMITE DI COMPARTO DEL P.P.28

MAPPALE INCLUSO IN PARTE NEL LIMITE DI COMPARTO DEL P.P.28 (superficie misurata graficamente)



Estratto di Carta Tecnica Regionale

Scala 1:5000